

- 73 -

HARYANA GOVERNMENT
URBAN LOCAL BODIES DEPARTMENT
NOTIFICATION

Dated:- 21.03.2018

No. 18/27/2018-3C1 :- In pursuance of the provisions of Rule-10 of the Haryana Municipal Delimitation of Ward Rules, 1977 and with reference to Haryana Government, Urban Local Bodies Department notification no. 18/27/2018-3C1, dated 07th February, 2018 and in supersession of all previous orders/notifications issued in this behalf, the Governor of Haryana hereby publish the delimitation of the wards of **Municipal Committee, Jakhal Mandi, District – Fatehabad** as under:-

Schedule of Boundaries

Ward No. 01 :- Starting from Wine Shop, northern municipal limit where its junction with Balran Road, thence going along western-southern side Balran Road toward Haryana Bhandarn Nigam junction of Bus Stand Road, thence move to western side upto Encore Medicos, thence move to north side towards the shop of Jimmy Kariyana, thence going along western side road passing house of Omparkash, Jawahar, C.M. Harwinder Sharma toward house of Balwinder Garg, thence move to southern side toward house of Pyare Lal, thence move to western side toward house of Prem, thence move to southern side upto back side of Rajkumar Junk shop, thence move eastern side upto its junction of Budhlahda Road Rajkumar Junk Shop, thence move to western side and going along Budhlahda road upto Vishavkarma Works, Municipal Western limit, thence going along municipal eastern-northern limit upto Wine Shop, northern municipal limit where its junction with Balran Road, i.e. the starting point.

Ward No. 02 :- Starting from, Haryana Bhandaran Nigam, Balran Road, thence going along with southern-western side towards Budhlahda Road, thence going along with western side toward Modern Computerized Lab Budhlahda Road, Modern Computerized Lab, thence move to northern side towards Gurunanak Hospital, thence along with western side towards house of Ashok, thence along with northern side towards house of Anil, thence going along with eastern side towards house of Ram Emporium, after crossing road toward house of Vinod, thence from house of Vinod going along with northern side towards house of Raj Kumar Garg, thence going along with eastern side toward house of Ramesh Nai via house of Banarasi Master, thence going along with

Kamal
21/03/2018

southern side towards house of Simran Nursing Home, after crossing road toward kanchan, from the house of Kanchan move to eastern side towards Haryana Bhandaran Nigam, junction of Balran Road, i.e. the starting point.

Ward No. 03 :- Starting from, Royal Provisional Store that is junction of Budhlahda Road, thence move to eastern side going along Budhlahda Road upto Jai Durga Confectionary Junction of Market Committee-Budhlahda Road, thence going along southern side Market Committee road upto Mohan Lal Shyam Lal passing through last Mandi Gate, thence move to western side toward Jai Bhole Shankar Grain Shop, thence move to northern towards Sharma Namkin Bhandar, thence move to western side towards Akash Jewelers Junction of Jindal Road, thence move to northern side upto Royal Provisional Store that is junction of Budhlahda Road, i.e. the starting point.

Ward No. 04 :- Starting from, Arya Samaj Mandir, Jindal Road, thence going along eastern side upto Brar Mobile Junction through Grewal House, thence going along southern side upto Shiv Bhole Grain Shop, thence move to eastern side upto its junction with Market Committee Road through shop of Mohan Lal Shyam Lal, thence going along southern side upto Railway Lines through Public Health Buster, thence going along western side upto back of Yadav Studio Shop, New Mandi Road, thence going along northern side Jindal Road upto Arya Samaj Mandir, i.e. the starting point.

Ward No. 05 :- Starting from, Hafed Godown, Balran Road, Northern Municipal Limit, thence move eastern municipal boundary through eastern-northern municipal boundary upto railway line, thence move to western side along railway lines toward back side of Balmiki Mandir, thence going along northern side market Committee Road upto Hafed Godown, Balran Road, Northern Municipal Limit, i.e. the starting point.

Ward No. 06 :- Starting from, municipal eastern-southern boundary under railway bridge (Kullan Raod), thence move to southern-western side toward house of Natha Ram, thence going along P.W.D. Road toward Jai Baba Nagar Khera that is junction of House of Khana Ram (Amrik), thence move to north side going along said road passing house of Baiya Ram, Mala Ram, Jagga Ram, Puran Ram toward junction of Katcha way Railway Line, thence move to east side toward municipal eastern boundary under railway bridge (Kullan Raod), i.e. the starting point.

Ward No. 07 :- Starting from, Railway Line, House of Lakha Ram Ex-Sarpanch, thence move to southern side toward house of Jung Singh via house Balwinder, Jai

Baba Kabal Pathan, Amarjeet, Kalu, Bhira upto its junction with P.W.D. Road Jai Baba Nagarkhera P.W.D. Road, Jai Baba Nagarkhera, thence going along western side P.W.D. Road upto Siroha Niwas, thence going along northern side Tower/Rangoli palace Road upto house of Dulia thence move to western side, after crossing street upto Corner of Rishi Kriyana, thence going along northern side passing/including close street of Puran Ram toward Railway Line Katcha Way, thence move to eastern side upto House of Lakha Ram Ex-Sarpanch, i.e. the starting point.

Ward No. 08 :- Starting from, Tower/Rangoli Marriage Palace Road, Shop of Ramesh, move to southern side going along said road up to junction of P.W.D. Road via Street Khera Gurudwara Basti, thence move to western side going along said road upto vacant plot, thence move to north side going along southern western boundary of municipality, which meet with back side of house of Surjeet, streets of Harpal Numberdar, Pritam, upto back side of house of Dhanna Sunar, thence move to southern side upto opposite property of street Om Parbha Sewa Sadan, thence crossing P.W.D. Road toward vegetable shop of Raj Sharma, thence toward Kala Kumhar, thence move to northern side toward house of Kundan/Dargah (Om Parbha Sewa Sadan), towards back side of Shop of Ramesh in Tower/Rangoli Marriage Palace Road, i.e. the starting point.

Ward No. 09 :- Starting from, Shop of Shyam Thekedar, P.W.D. Road, (Railway Station Gate), thence move to east side toward back side of House of Rup/Dargah (Om Parbha Sewa Sadan), House of Rup/Dargah (Om Parbha Sewa Sadan), thence move to south toward house of Kala Baniya Depot Wala, thence move to west going along said road through Om Parbha Sewa Sadan toward P.W.D. Road, thence move to northern side toward railway line katcha way via streets Taneja Bistar Wali, Lovleen Sweets Wali, Makhan Lal Confectionary Wali, Shyam Thekedar Wali, i.e. the starting point.

Ward No. 10 :- Starting from, Rajiv Kiryana Store/Railway Station Gate, P.W.D. Road, thence going along southern side P.W.D. Road upto house of Bihari Mistri, thence going from back side of House of Bihari Mistri along municipal western-southern limit upto Talwara Road Welcome Gate, thence move to eastern side toward house of Mahinder, thence toward House Om Parkash, thence toward western-norther corner of Raja Pandit fields, thence going along western side kacha way toward P.W.D. Road, Rajiv Kiryana Store/Railway Station Gate, i.e. the starting point.

Ward No. 11 :- Starting from, Railway Station northern side gate, Jindal Road, thence move toward Railway station southern gate, P.W.D. Road, thence move from Pump house to western side toward shop of Goga, thence move to southern-western side toward house of Pola, thence move toward house of Rajender Master, thence move to western side toward welcome gate junction of Talwara Road, thence move to northern side toward end railway lines through railway phatak, thence going along eastern side railway line katcha way upto starting of railway residential colony move to northern side going along back side of Railway colony toward northern gate of Railway Station through houses of Mahipal, Phool Chand, Railway Marriage Palace, i.e. the starting point.

Ward No. 12 :- Starting from, Rajiv General Store, Jindal Road, thence move to southern side going along Jindal Road toward, Railway Station northern gate thence move to western side upto path of railway marriage palace, thence move northern side way between back side hanuman mandir and infront of Railway Marriage Palace, thence move to western side going through house of Dalip, Sukhdev toward municipal western limit, thence move to northern side going along back side boundaries of Godown, thence going through godwan gate towards house of Boni Sachdeva Spare Parts Wala, thence move to east side toward house of Rup Chand Kalia, thence move to north toward House of Dr. Budhram, thence move to east side toward vacant plot /house of Kusum Madam, thence move to southern side toward house of Suresh, thence move to east side toward Rajiv General Store on Jindal Road, i.e. the starting point.

Ward No. 13 :- Starting from, junction of Budhladha Road-Jindal Road, thence going along southern side Jindal road upto S.R. Family Mart, thence move to western side towards house of Vikas Garg, thence move to northern side toward house of Kusam Madam, thence move to western side toward house of Kamaljeet Kaur, thence move to southern side toward house of Vijay Garg, thence move to western side toward house of Boni Sachdewa Spare Parts Wala, thence going along municipal western boundary toward Shop of Glass on Budhladha Road, thence going along eastern side Budhladha Road upto junction of Jindal Road, i.e. the starting point.


Anand M. Sharan
Principal Secretary to Government Haryana,
Urban Local Bodies Department.

Endst. No. 18/27/2018-3C1

Dated :- 21-03-2018

A copy is forwarded to the Controller, Printing & Stationary Department, Haryana, Chandigarh for publication in the Haryana Government Extraordinary Gazette.

He is requested to supply 25-25 printed copies each of the notification to the Principal Secretary to Government Haryana, Urban Local Bodies Department/ Director General, Urban Local Bodies, Haryana, Panchkula.



Superintendent Committee- I
for Principal Secretary to Government Haryana,
Urban Local Bodies Department

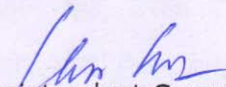
Endst. No. 18/27/2018-3C1

Dated :- 21-03-2018

A Copy is forwarded to the following for information and necessary action:-

1. State Election Commission, Haryana, Panchkula.
2. Commissioner, Hisar Division, Hisar.
3. Director General, Urban Local Bodies, Haryana, Panchkula.
4. Deputy Commissioner, Fatehabad.
5. Secretary, Municipal Committee, Jakhhal Mandi




Superintendent Committee- I
for Principal Secretary to Government Haryana,
Urban Local Bodies Department

हरियाणा सरकार
शहरी स्थानीय निकाय विभाग
अधिसूचना

दिनांक:- 21-03-2018

संख्या. 18/27/2018-3क1 :- हरियाणा नगरपालिका वार्ड परिसीमन नियमावली, 1977 के नियम-10 तथा हरियाणा सरकार, शहरी स्थानीय निकाय विभाग की अधिसूचना संख्या 18/27/2017-3क1, दिनांक 07 फरवरी, 2018 के सन्दर्भ में तथा इस सम्बन्ध में पूर्व में सभी जारी आदेशों/अधिसूचनाओं को निरस्त करते हुए, हरियाणा के राज्यपाल, इसके द्वारा नगरपालिका, जाखल मण्डी, जिला-फतेहाबाद के वार्डों के परिसीमन हेतु निम्न अनुसार प्रकाशित करते हैं :-

सीमाओं की अनुसूची

वार्ड नं0 01 :- आरम्भिक बिन्दु, नगर पालिका की उत्तरी बाहरी सीमा वाईन शोप, बलरान रोड़ से मिलती है, से आरम्भ करके दक्षिण की ओर मोड़ लेकर हरियाणा भण्डारण निगम, बलरान रोड़ के संगम तक, उसके पश्चात पश्चिम की ओर मोड़ लेकर एन्कोर मैडिकोज तक, उसके पश्चात उत्तर की ओर मोड़ लेकर जिम्मी की करियाणा शॉप के मकान तक, उसके पश्चात पश्चिम की ओर मोड़ लेकर औम प्रकाश, जवाहर, सी.एम. हरविन्द्र शर्मा के मकान से होते हुये बलविन्द्र गर्ग के मकान तक, उसके पश्चात दक्षिण की ओर मोड़ लेकर प्यारे लाल के मकान तक, उसके पश्चात पश्चिम की ओर मोड़ लेकर प्रेम के मकान तक, उसके पश्चात दक्षिण की ओर मोड़ लेकर राजकुमार की कबाड़ की दुकान के पीछे के गेट तक, उसके पश्चात पूर्व की ओर मोड़ लेकर चलते हुये बुढलाडा रोड़ के संगम पर राजकुमार कबाड़ की शॉप तक, उसके पश्चात पश्चिम की ओर मोड़ लेकर बुढलाडा रोड़, विश्वकर्मा वर्कस से नगर पालिका की पश्चिमी सीमा तक, उसके पश्चात नगर पालिका की पश्चिमी सीमा से उत्तरी-पश्चिमी सीमा से होते हुये पालिका उत्तरी बाहरी सीमा वाईन शोप, बलरान रोड़ तक, जोकि आरम्भिक बिन्दु है।

वार्ड नं0 02 :- आरम्भिक बिन्दु, हरियाणा भण्डारण निगम के संगम, बलरान रोड़ से आरम्भ करके पश्चिम-दक्षिण की ओर मोड़ लेकर बुढलाडा रोड़ के संगम तक, उसके पश्चात पश्चिम की ओर मोड़ लेकर बुढलाडा रोड़, मॉर्डन कम्प्यूटर लैब तक, उसके पश्चात मॉर्डन कम्प्यूटर लैब से उत्तर की ओर चलकर गुरनानक होस्पिटल के पीछे के गेट तक, उसके पश्चात पश्चिम की ओर चलते हुये अशोक के घर तक, उसके पश्चात उत्तर की ओर चलते हुये अनिल के घर तक, उसके पश्चात पूर्व की ओर मोड़ लेकर राम इम्पोरियम तक, उसके पश्चात सड़क पार करके विनोद के घर से उत्तर की ओर राजकुमार गर्ग के घर तक, उसके पश्चात पूर्व की ओर बनारसी मास्टर के घर से होते हुये रमेश नाई तक, उसके पश्चात दक्षिण की ओर मोड़ लेकर सिमरण नर्सिंग होम तक, उसके पश्चात रास्ता

पार करके सामने कंचन के मकान से पूर्व की ओर मोड़ लेकर हरियाणा भण्डारण निगम, बलरान रोड़ के संगम तक, जोकि आरम्भिक बिन्दु है।

वार्ड नं० 03 :- आरम्भिक बिन्दु, दुकान रोयल प्रोविजनल स्टोर, बुढलाडा रोड़ के संगम से पूर्व में मोड़ लेकर बुढलाडा रोड़ पर चलते हुये मार्किट कमेटी रोड़-बुढलाडा रोड़ के संगम पर जय दुर्गा कनफैक्शरी तक, उसके पश्चात मार्किट कमेटी रोड़ पर चलते हुये रोड़ के अन्तिम मण्डी गेट से होकर मोहन लाल श्याम लाल तक, उसके पश्चात पश्चिम की ओर मोड़ लेकर जय भोले शंकर फर्म तक, उसके पश्चात पश्चिम की ओर मोड़ लेकर बराड़ मोबाईल से चलते सड़क पार करके शर्मा नमकीन तक, उसके पश्चात पश्चिम मे मोड़ लेकर चलते हुये अक्स ज्वैलरी तक, उसके पश्चात उत्तर की ओर मोड़ लेकर जिन्दल रोड़ पर चलते हुये, दुकान रोयल प्रोविजनल स्टोर, बुढलाडा रोड़ के संगम तक, जोकि आरम्भिक बिन्दु है।

वार्ड नं० 04 :- आरम्भिक बिन्दु, आर्य समाज मन्दिर जिन्दल रोड़ से पूर्व दिशा की ओर मोड़ लेकर ग्रेवाल हाउस से होते हुये बराड़ मोबाईल से पूर्व रोड़ के संगम तक, उसके पश्चात दक्षिण की ओर मोड़ लेकर जय भोले शंकर फर्म तक, उसके पश्चात पूर्व में मोड़ लेकर चलते हुये मोहन लाल श्याम लाल की दुकान के आगे से गेट से होते हुये मार्किट कमेटी रोड़ संगम तक, उसके पश्चात दक्षिण की ओर मोड़ लेकर पब्लिक हेल्थ बुस्टर से होते हुये रेलवे लाईन तक, उसके पश्चात पश्चिम की ओर मोड़ लेकर चलते हुये यादव फोटो स्टूडियो दुकान के पीछे तक, उसके पश्चात यादव फोटो स्टूडियो की दुकान से उत्तर की मोड़ लेकर जिन्दल रोड़ पर चलते हुये आर्य समाज मन्दिर तक, जोकि आरम्भिक बिन्दु है।

वार्ड नं० 05 :- आरम्भिक बिन्दु, हैफेड कार्यालय, बलरान रोड़, पालिका की उत्तरी बाहरी सीमा तक से आरम्भ करके, पालिका पूर्वी-उत्तरी सीमा से होते हुये, पालिका की पूर्वी सीमा रेलवे लाईन तक, उसके पश्चात पश्चिम की ओर मोड़ लेकर लाईन के साथ साथ चलते हुये वाल्मिकी मन्दिर के पीछे तक, उसके पश्चात वाल्मिकी मन्दिर से उत्तर की ओर मार्किट कमेटी रोड़ पर चलकर बुढलाडा रोड़ पार करते हुये ओ०बी०सी० बैंक के कोने से बलरान रोड़ पर चलते हुये हैफेड कार्यालय, बलरान रोड़ तक, जोकि आरम्भिक बिन्दु है।

वार्ड नं० 06 :- आरम्भिक बिन्दु, पालिका की पूर्वी-दक्षिणी सीमा, रेलवे अण्डर ब्रीज व कुला रोड़ संगम से आरम्भ करके, पश्चिम-दक्षिण की ओर मोड़ लेकर नथा राम के मकान तक, उसके पश्चात पी०डब्ल्यू०डी० रोड़ पर जाते हुये जय बाबा नगर खेड़ा के संगम तक, उसके पश्चात पी०डब्ल्यू०डी० रोड़ जय बाबा नगर खेड़ा के संगम, खाना राम (अमरीक) के मकान तक, उसके पश्चात उत्तरी दिशा में जाते हुये, बाईया राम, माला राम, बिन्द्र, जग्गा राम, पूर्ण राम के मकान से होते हुए रेलवे लाईन कच्चे रास्ते के संगम तक, उसके पश्चात पूर्व दिशा की ओर मोड़ लेते हुए कच्चे रास्ते पर जाते हुये, रेलवे कालोनी से पालिका की पूर्वी-दक्षिणी सीमा, रेलवे अण्डर ब्रीज व कुला रोड़ संगम तक, जोकि आरम्भिक बिन्दु हैं।

वार्ड नं० 07 :- आरम्भिक बिन्दु रेलवे लाईन, लक्खा राम पूर्व सरपंच के मकान के संगम से आरम्भ करके दक्षिण की ओर मोड़ लेकर बलविन्द्र, जय बाबा काबल पटान, अमरजीत, मकान कालू, दुकान भीरास व जंग राम के मकान से होते हुये पी०डब्ल्यू०डी० रोड़ पर जय बाबा नगर खेड़ा के संगम तक, उससे पश्चात पश्चिम दिशा की ओर जाते हुये, उप स्वास्थ्य केन्द्र स्वागत गेट से होते हुये सिरोहा निवास तक, उसके पश्चात उत्तरी दिशा में टावर/रंगोली मैरिज पैलेस वाली गली में चलते हुये दुलिया के मकान तक, दुलिया के मकान के सामने से पश्चिम की ओर सड़क पार करके ऋषि करियाणा के कोने तक, उसके पश्चात उत्तर की ओर मोड़ लेकर रामकुमार वाली बन्द गली के अन्त तक का पूर्ण ऐरिया लेते हुए रेलवे लाईन कच्चे रास्ते के संगम तक, उसके पश्चात पूर्व की ओर मोड़ लेकर कच्चे रास्ते पर चलते हुये रेलवे लाईन, लक्खा राम पूर्व सरपंच के मकान के संगम तक, जोकि आरम्भिक बिन्दु हैं।

वार्ड नं० 08 :- आरम्भिक बिन्दु टावर/रंगोली मैरिज पैलेस वाली गली में रमेश की दुकान से दक्षिण की ओर जाते हुए खेड़ा गुरुद्वारा बस्ती वाली बन्द गली का अन्त तक पूर्ण ऐरिया लेते हुए पी०डब्ल्यू०डी० रोड़ के संगम तक, उसके पश्चात पश्चिम की ओर जाते हुए खाली प्लॉट से उत्तर दिशा में मोड़ लेकर सुरजीत की कोठी की पीछे के क्षेत्र, हरपाल नम्बरदार की बन्द गली के अन्त तक के क्षेत्र, प्रीतम वाली बन्द गली के अन्त तक के क्षेत्र से धन्ना सुनार के मकान के पीछे तक, उसके पश्चात पी०डब्ल्यू०डी० रोड़ पर धन्ना सुनार के मकान से दक्षिण की ओर मुड़कर धन्ना सुनार के मकान वाली बन्द गली के पूर्ण क्षेत्र को लेते हुए औम प्रभा सदन वाली गली के सामने तक के क्षेत्र तक, उसके पश्चात सड़क पार करके राज शर्मा सब्जी की दुकान तक, उसके पश्चात काला कुम्हार के मकान से उत्तर की ओर मोड़ लेकर कुन्दन के घर/दरगाह (औम प्रभा सदन वाली गली) तक, उसके पश्चात टावर/रंगोली मैरिज पैलेस वाली गली में रमेश की दुकान के पीछे तक का क्षेत्र, जोकि आरम्भिक बिन्दु है।

वार्ड नं० 09 :- आरम्भिक बिन्दु, श्याम ठेकेदार, पी०डब्ल्यू०डी० रोड़, रेलवे स्टेशन गेट से आरम्भ करके, पूर्व की ओर रेलवे लाईन से कच्चे रास्ते पर जाते हुये पूर्व की ओर मोड़ लेकर दरगाह तक के पीछे तक का क्षेत्र, उसके पश्चात दरगाह (औम प्रभा सदन) से दक्षिण की ओर चलकर रूप के मकान से काला बनिया डिप्पो वाले तक, उसके पश्चात पश्चिम में मोड़ लेकर औम प्रभा सदन से होते हुए पी०डब्ल्यू०डी० रोड़ के संगम तक, उसके पश्चात पी०डब्ल्यू०डी० रोड़ पर चलते हुये तनेजा बिस्तर वाली गली, लवलीन स्वीट वाली गली में मक्खन लाल कन्फैक्शरी से होते हुये श्याम ठेकेदार वाली गली के संगम तक, जोकि आरम्भिक बिन्दु है।

वार्ड नं० 10 :- आरम्भिक बिन्दु पी०डब्ल्यू०डी० रोड़, राजीव करियाणा स्टोर/रेलवे स्टेशन, करियाणा स्टोर से दक्षिण की ओर मोड़ लेकर, पी०डब्ल्यू०डी० रोड़ पर चलते हुये हनुमान मन्दिर गली के सामने बिहारी मिस्त्री के मकान तक, बिहारी मिस्त्री के मकान के पीछे से पश्चिम की ओर नगर पालिका की पश्चिमी-दक्षिणी बाहरी सीमा से होते हुये तलवाड़ा रोड़, स्वागत गेट तक, इसके पश्चात पूर्व की ओर मोड़ लेकर महिन्द्र, औम प्रकाश के घर से राजा पण्डित के खेतों के ऊपर से होते हुये कच्चे रास्ते

पर पूर्व की ओर चलकर पी0डब्ल्यू0डी0 रोड़, राजीव करियाणा स्टोर/रेलवे स्टेशन तक, जोकि आरम्भिक बिन्दु है।

वार्ड नं0 11 :- आरम्भिक बिन्दु, रेलवे स्टेशन उतरी गेट जिन्दल रोड़ से रेलवे दक्षिणी गेट पी0डब्ल्यू0डी0रोड़ तक, उसके पश्चात दक्षिणी गेट से पश्चिम की ओर मोड़ लेकर पम्प हाउस से होते हुये गोगा की शॉप तक, उसके पश्चात गोगा की शॉप से पश्चिमी-दक्षिणी दिशा की ओर मोड़ लेकर पोला के मकान से होते हुये राजेन्द्र मास्टर के मकान तक, उसके पश्चात पश्चिम की ओर मोड़ लेकर स्वागत गेट (तलवाड़ा रोड़) तक, उसके पश्चात तलवाड़ा रोड़ पर उत्तर की ओर मोड़ लेकर पालिका की बाहरी पश्चिमी सीमा के साथ चलते हुये फाटक पार करके पूर्व की ओर मोड़ लेकर रेलवे लाईन के साथ-साथ जाते हुये रेलवे रेजिडेंशियल कालोनी के आरम्भ से होते हुये उत्तर की ओर मोड़ लेकर रेलवे कालोनी के पीछे की सीमा में स्थित गली से पूर्व की ओर मोड़ लेकर महिपाल के मकान तक, उसके पश्चात फुल चन्द के मकान से रेलवे मैरिज हॉल तक, उसके पश्चात दक्षिण की ओर मोड़ लेकर रेलवे स्टेशन के उत्तर के गेट तक, जोकि आरम्भिक बिन्दु है।

वार्ड नं0 12 :- आरम्भिक बिन्दु, राजीव जनरल स्टोर, जिन्दल रोड़ से आरम्भ करके दक्षिण की ओर मोड़ लेकर रेलवे स्टेशन के उत्तर के गेट तक, उसके पश्चात रेलवे स्टेशन के उत्तर के गेट से पश्चिम दिशा में जाते हुये उत्तर की ओर मोड़ लेकर मन्दिर के पीछे व रेलवे मैरिज पैलेस के आगे से होते हुये गली में पश्चिम की ओर मोड़ लेकर दलीप सुखदेव के मकान से होते हुये नगर पालिका की पश्चिमी सीमा तक, उसके पश्चात उत्तर की ओर गोदामों के पीछे से होते हुये गोदाम के गेट से बोनी सचदेवा स्पेयर पार्ट्स वाले के मकान तक, उसके पश्चात पूर्व की ओर मोड़ लेकर चलते हुये रूप चन्द कालिया वाले के मकान तक, उसके पश्चात उत्तर की ओर मोड़ लेकर डा0 बुधराम के मकान तक, उसके पश्चात पूर्व की ओर मोड़ लेकर काली मन्दिर रोड़ पर चलते हुये गिरधारी के प्लाट/कुसुम मैडम के मकान तक, उसके पश्चात दक्षिण की ओर मोड़ लेकर सुरेश के मकान तक, उसके पश्चात पूर्व की ओर मोड़ लेकर राजीव जनरल स्टोर, जिन्दल रोड़ तक, जोकि आरम्भिक बिन्दु हैं।

वार्ड नं0 13 :- आरम्भिक बिन्दु, बुढलाडा-जिन्दल रोड़ संगम, से आरम्भ करके दक्षिण की ओर मोड़ लेकर जिन्दल रोड़ पर चलते हुये एस0आर0 फैमिली मार्ट तक, उसके पश्चात पश्चिम की ओर मोड़ लेकर विकास गर्ग के मकान तक, उसके पश्चात उत्तर की ओर मोड़ लेकर कुसुम मैडम के घर तक, उसके पश्चात पश्चिम की ओर की मोड़ लेकर कमलजीम कौर के घर तक, उसके पश्चात दक्षिण की ओर मोड़ लेकर विजय गर्ग के घर तक, उसके पश्चात पश्चिम की ओर मोड़ लेकर बोनी सचदेवा के घर तक, उसके पश्चात पालिका की पश्चिमी बाहरी सीमा से होते हुये बुढलाडा रोड़ शीशे की दुकान तक, उसके पश्चात जिन्दल रोड़ संगम तक, जोकि आरम्भिक बिन्दु हैं।

आनन्द एम. शरन
प्रधान सचिव, हरियाणा सरकार,
शहरी स्थानीय निकाय विभाग।
